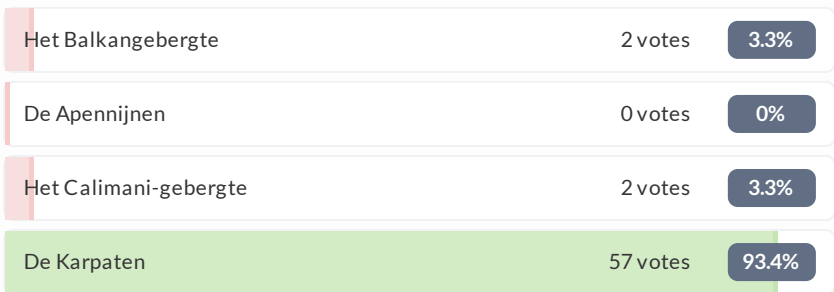


Toerisme

Created on September 19, 2020

Deze bergketen strekt zich uit over het grondgebied van zeven landen en bevindt zich voor 51% in Roemenië. De hoogste top is de Moldoveanu-piek (2544 m), gelegen in het Făgăraș-gebergte. De naam van deze bergketen is:

61 answers



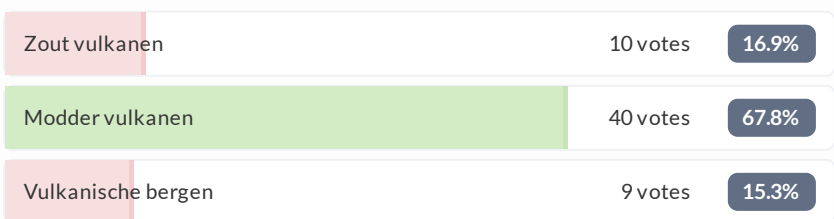
Meer dan een derde van alle plantensoorten van Europa komt voor in de Karpaten. Bovendien herbergt Roemenië, na Rusland, de grootste groene oppervlakte van Europa. Over welke soort oppervlaktes gaat het hier?

60 answers



Gelegen in het reservaat van het district Buzau zijn deze actieve vulkanen met een hoogte van enkele meters constant aan het uitbarsten, een uniek fenomeen in de wereld. De uitbarsting van de gassen vindt plaats op een diepte van 3000 m en brengt modder en zout water naar de oppervlakte. Over welk soort vulkanen gaat het hier?

59 answers



Na de Wolga is dit de 2de grootste rivier van Europa die 10 landen doorkruist. Deze rivier is geklasseerd binnen de Internationale Wateren. 29% van zijn totale lengte ligt in Roemenië. De naam van deze rivier is:

59 answers

Donau	51 votes	86.4%
Proet	3 votes	5.1%
Wolga	3 votes	5.1%
Nistru	1 vote	1.7%
Elbe	1 vote	1.7%
Rijn	0 votes	0%

De Donaudelta, erkend als één van de best bewaarde gebieden van het continent, vertegenwoordigt een ecosysteem met een zeer rijke fauna en flora. De Donaudelta is de minst bevolkte zone van gematigd Europa. De Donau mondt uit in:

58 answers

De Proet rivier	0 votes	0%
De Kaspische zee	0 votes	0%
De zee van Azov	2 votes	3.4%
De Zwarte Zee	56 votes	96.6%

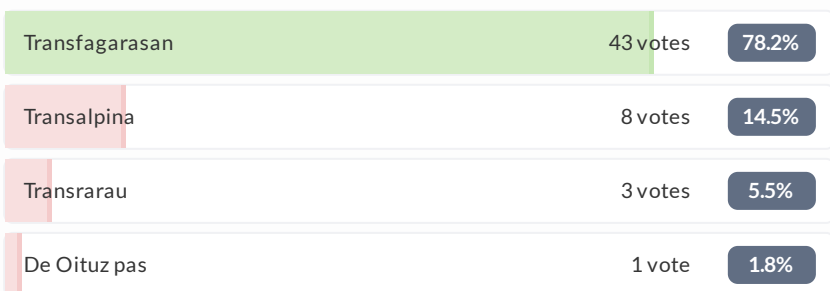
Bucovina is een historische regio in het noorden van Roemenië gelegen aan de voet van de Karpaten. De regio is vooral bekend om zijn 500 jaar oude geschilderde kloosters in Byzantijnse stijl, UNESCO monumenten. Eén van deze kloosters wordt beschouwd als het 'Jeruzalem van het Roemeense volk' vanwege de betekenis van degenen die daar begraven liggen. Dit klooster is het:

56 answers

Voronet klooster	17 votes	30.4%
Moldovita klooster	17 votes	30.4%
Sucevita klooster	10 votes	17.9%
Putna klooster	12 votes	21.4%

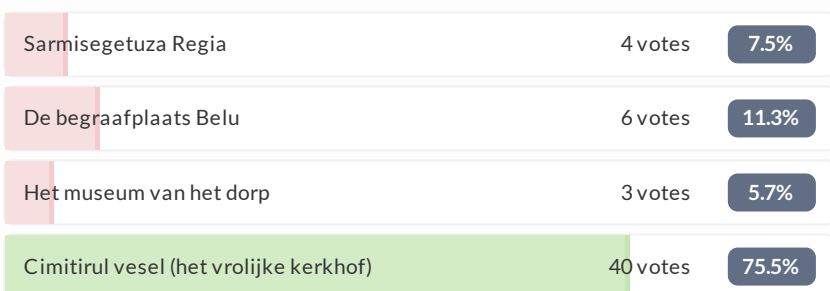
Deze weg staat op de lijst van de hoogst gelegen asfaltwegen van het land en doorkruist de Karpaten over een afstand van 90 km. Deze weg werd aangelegd in de jaren 70 voor militaire doeleinden en verbindt twee historische regio's : Transsylvanië en Muntenia. Volgens onofficiële gegevens hebben honderden soldaten het leven gelaten tijdens de constructie van deze weg. Op vandaag is deze weg een belangrijke toeristische attractie geworden. Hoe heet deze weg?

55 answers



De grafstenen op deze begraafplaats zijn geschilderd in levendige kleuren en de schilderijen zijn naratief en beschrijven komische taferelen uit het leven van de overledene. Deze plek wijst op een verbinding met de Dacische cultuur waar de dood wordt gezien als een moment van vreugde en als een overgang naar een beter leven. De naam van deze plaats is :

53 answers



Deze historische regio in het noorden van Roemenië is omgeven door bergen, wordt door rivieren doorkruist en is met bossen bedekt die unieke plantensoorten herbergen. Het landschap is fascinerend, de cultuur is bewaard gebleven en is zeer rijk. De lokale architectuur omvat onder meer de beroemde houten kerken. Over welke regio gaat het?

53 answers




Dit kasteel, gebouwd in een neorenaissancestijl, werd in 1870-1880 gebouwd door koning Carol I. Alhoewel het eigenlijk een paleis is, wordt het constant 'kasteel' genoemd en wordt het als één van de mooiste kastelen van Europa beschouwd. Met uitzondering van de communistische periode is het altijd eigendom geweest van het koninklijk huis. en Het wordt nu nog steeds bij officiële ceremonies gebruikt en herbergt het een prachtig museum. Het gaat om:

53 answers



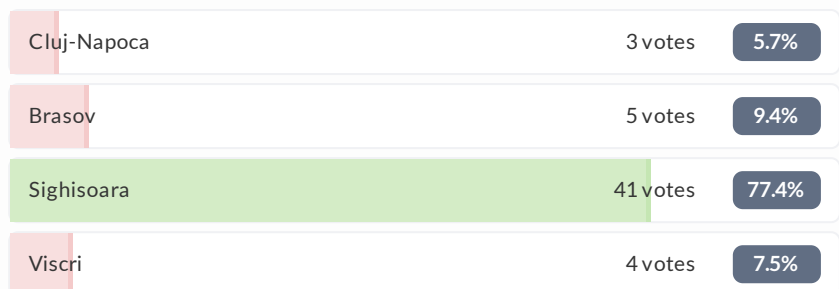
De Roemeense zoutmijnen zijn honderden jaren geleden gebouwd door ambachtslieden uit het buitenland. In de loop der tijden werden ze voor verschillende doeleinden gebruikt: (dubbel punt) voor het bewaren van kaas en als schuilplaats tegen bombardementen. Deze zoutmijn in de buurt van Cluj wordt beschouwd als één van de koudste ondergrondse plaatsen ter wereld. De mijn is gelegen op een diepte van 120 m en is omgetoverd tot een toeristische attractie. Over welke zoutmijn gaat het?

53 answers



Deze middeleeuwse stad, met een aparte finesse, gesticht in de twaalfde eeuw in het Saksische gebied van Transsylvanië en is een mooi voorbeeld van een versterkte stad. Het is de geboorteplaats van Dracula en in de zomer vinden er talrijke festivals plaats met o.a. rockgroepen waarbij de middeleeuwen herdacht worden. Welke stad zoeken we?

53 answers



In dit gotisch kasteel, gebouwd in de 14e eeuw, zijn er enkele mooie middeleeuwse kamers, een kapel en een ridderkamer bewaard. Dit kasteel wordt als één van de grootste kastelen van dit type in Europa beschouwd. In de kasteeltuin is er een 30 m diepe fontein uitgegraven door 3 Turkse gevangenen. Waarover gat het?
53 answers

Het kasteel van Corvinilor	22 votes	41.5%
Het kasteel van Rasnov	22 votes	41.5%
Het cultuurpaleis	6 votes	11.3%
Het kasteel van Savarsin	3 votes	5.7%
Het kasteel van Jidvei	0 votes	0%

Regio in het zuidoosten van Roemenië met een bijzonder rijk aquatisch ecosysteem waar de grote rivieren van Roemenië stromen. Deze regio wordt in de zomermaanden bezocht door toeristen uit het binnen- en buitenland voor zijn fijne zandstranden en het milde klimaat :
53 answers

De kust van de Zwarte Zee	29 votes	54.7%
De Donau delta	14 votes	26.4%
Het meer van Bicaz	4 votes	7.5%
Het kuuroord Techirghiol	4 votes	7.5%
Het meer Sfanta Ana	2 votes	3.8%

Dit gebedsoord werd in de 14e eeuw gebouwd met de bedoeling een Bulgaarse kolonie te stichten. Het gebouw heeft een lengte van 90 m en is meer dan 60 m hoog en het heeft de grootste klokkentoren van Roemenië:
52 answers

De Zwarte Kerk (Biserica Neagra)	23 votes	44.2%
De kerk van Curtea de Arges	12 votes	23.1%
De kerk van de Drie Hiërarchen	10 votes	19.2%
De kerk van Cozia	4 votes	7.7%
De versterkte kerk van Transylvanië	3 votes	5.8%